

# Градостроительный план земельного участка

№

R	U	7	4	5	2	4	3	0	1	-	0	0	6
---	---	---	---	---	---	---	---	---	---	---	---	---	---

Градостроительный план земельного участка подготовлен на основании Заявления Комитета по земельным отношениям администрации Увельского муниципального района от 08.02.2021г. о предоставлении градостроительного плана земельного участка расположенного по адресу: Челябинская область, Увельский район, п. Зеленый Лог, ул. Лесная, уч.5

(реквизиты решения уполномоченного федерального органа исполнительной власти, или органа исполнительной власти субъекта Российской Федерации, или органа местного самоуправления о подготовке документации по планировке территории, либо реквизиты обращения и ф.и.о. заявителя – физического лица, либо реквизиты обращения и наименование заявителя – юридического лица о выдаче градостроительного плана земельного участка)

Местонахождение земельного участка

Челябинская область  
(субъект Российской Федерации)  
Увельский муниципальный район  
(муниципальный район или городской округ)  
Каменское сельское поселение  
(поселение)

Описание местоположения границ земельного участка Челябинская область. Увельский район. п. Зеленый Лог. ул. Лесная, уч.5

Обозначение (номер) характерной точки,	Перечень координат характерных точек в системе координат, используемой для ведения Единого государственного реестра недвижимости	
	X	Y
1	532331.51	2295113.19
2	532364.44	2295125.00
3	532374.57	2295096.77
4	532341.62	2295084.95

Кадастровый номер земельного участка 74:21:0108004:408

Площадь земельного участка 1050,0 кв.м.

Информация о расположенных в границах земельного участка объектах капитального строительства

Объекты капитального строительства отсутствуют.

Информация о границах зоны планируемого размещения объекта капитального строительства в соответствии с утвержденным проектом планировки территории

Проект планировки территории не утвержден.

(при наличии)

Обозначение (номер) характерной точки	Перечень координат характерных точек в системе координат, используемой для ведения Единого государственного реестра недвижимости	
	X	Y
-	-	-

Реквизиты проекта планировки территории и (или) проекта межевания территории в случае, если земельный участок расположен в границах территории, в отношении которой утверждены проект планировки территории и (или) проект межевания территории

*Документация по планировке территории не утверждена*

(указывается в случае, если земельный участок расположен в границах территории в отношении которой утверждены проект планировки территории и (или) проект межевания территории)

Градостроительный план подготовлен Сурковой И.Б. – начальником отдела архитектуры и градостроительства администрации Увельского муниципального района

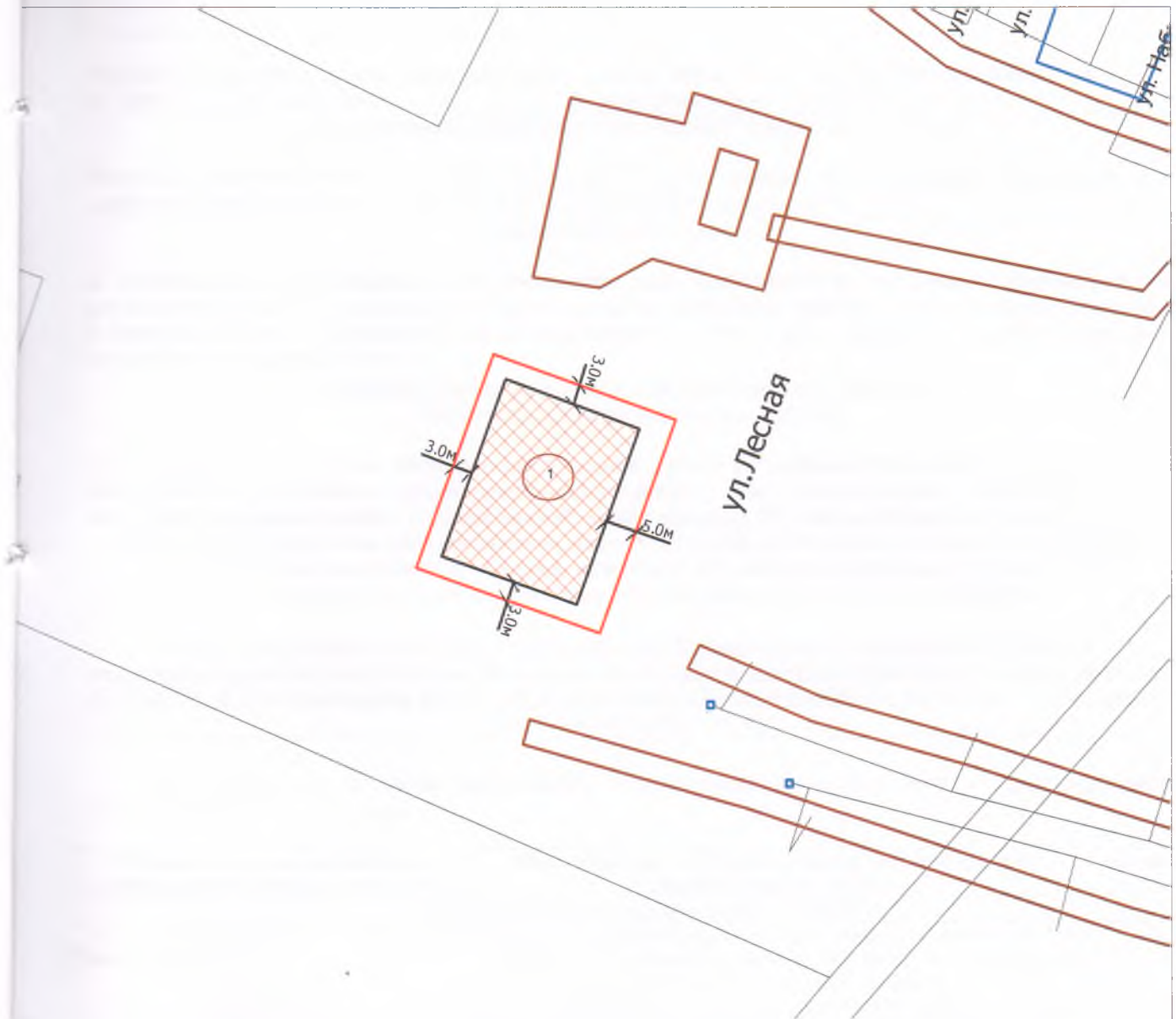
(Ф.И.О., должность уполномоченного лица, наименование органа или организации)



*(Handwritten signature)*  
(подпись)

Суркова И.Б. /  
(расшифровка подписи)



# 1. Чертеж Градостроительного плана земельного участка



## Условные обозначения:

 Граница земельного участка

 Возможное размещение объектов

<i>Администрация Увельского района Челябинской области</i>			
<i>Чертеж градостроительного плана земельного участка с кадастровым номером 74:21:0108004:408</i>			
<i>Начальник отдела архитектуры и градостроительства</i>	<i>И.Б. Суркова</i>		<i>S = 1050,0 кв.м</i>
<i>Исполнитель</i>	<i>А.В. Жеребцова</i>		<i>M 1:1000</i>

# 1. Чертеж градостроительного плана земельного участка

Смотреть: Приложение к градостроительному плану земельного участка.

Чертеж(и) градостроительного плана земельного участка разработан(ы) на топографической основе в (1: 1000 \_\_\_\_\_), выполненной \_\_\_\_\_  
 (дата, наименование организации, подготовившей топографическую основу) *На материалах предоставленных Росреестром*

Чертеж(и) градостроительного плана земельного участка разработан(ы) отделом архитектуры и градостроительства администрации Увельского муниципального района 09.02.2021г.  
 (дата, наименование организации)

## 2. Информация о градостроительном регламенте либо требованиях к назначению, параметрам и размещению объекта капитального строительства на земельном участке, на который действие градостроительного регламента не распространяется или для которого градостроительный регламент не устанавливается

Земельный участок расположен в территориальной зоне № Ж2  
Установлен градостроительный регламент.

2.1. Реквизиты акта органа государственной власти субъекта Российской Федерации, органа местного самоуправления, содержащего градостроительный регламент либо реквизиты акта федерального органа государственной власти, органа государственной власти субъекта Российской Федерации, органа местного самоуправления, иной организации, определяющего в соответствии с федеральными законами порядок использования земельного участка, на который действие градостроительного регламента не распространяется или для которого градостроительный регламент не устанавливается

Правила землепользования и застройки территории Каменского сельского поселения Увельского муниципального района, утвержденные решением Собрании депутатов Увельского муниципального района от 17.10.2013г. № 65(с изменениями, утвержденными решением Собрании депутатов Увельского муниципального района от 04.10.2018г. № 49)

2.2. Информация о видах разрешенного использования земельного участка Зона застройки малоэтажными жилыми домами

Наименование вида разрешенного использования земельного участка	Виды объектов, размещение которых соответствует виду разрешенного использования	Код вида *
<b>Основные виды разрешенного использования</b>		
Для индивидуального жилищного строительства	Размещение индивидуального жилого дома (дом, пригодный для постоянного проживания, высотой не выше трех надземных этажей); выращивание плодовых, ягодных, овощных, бахчевых или иных декоративных, или сельскохозяйственных культур; размещение индивидуальных гаражей и подсобных сооружений	2.1
Малоэтажная многоквартирная жилая застройка	Размещение малоэтажного многоквартирного жилого дома (дом, пригодный для постоянного проживания, высотой до 4 этажей, включая мансардный); разведение декоративных и плодовых деревьев, овощных и ягодных культур; размещение индивидуальных гаражей и иных вспомогательных сооружений; обустройство спортивных и детских площадок, площадок отдыха; размещение объектов обслуживания жилой застройки во встроенных, пристроенных и встроено-пристроенных помещениях малоэтажного многоквартирного дома, если общая площадь таких помещений в малоэтажном многоквартирном доме не составляет более 15% общей площади помещений дома	2.1.1
Для ведения личного подсобного хозяйства	Размещение жилого дома, не предназначенного для раздела на квартиры (дома, пригодные для постоянного проживания и высотой не выше трех надземных этажей); производство сельскохозяйственной продукции; размещение гаража и иных вспомогательных сооружений; содержание сельскохозяйственных животных	2.2
Блокированная жилая застройка	Размещение жилого дома, не предназначенного для раздела на квартиры, имеющего одну или несколько общих стен с соседними жилыми домами (количеством этажей не более чем три, при общем количестве совмещенных домов не более десяти и каждый из которых предназначен для проживания одной семьи, имеет общую стену (общие стены) без проемов с соседним блоком или соседними блоками, расположен на отдельном земельном участке и имеет выход на территорию общего пользования (жилые дома	2.3

	блокированной застройки); разведение декоративных и плодовых деревьев, овощных и ягодных культур; размещение индивидуальных гаражей и иных вспомогательных сооружений; обустройство спортивных и детских площадок, площадок отдыха	
Коммунальное обслуживание	Размещение объектов капитального строительства в целях обеспечения физических и юридических лиц коммунальными услугами, в частности: поставки воды, тепла, электричества, газа, предоставления услуг связи, отвода канализационных стоков, очистки и уборки объектов недвижимости (котельных, водозаборов, очистных сооружений, насосных станций, водопроводов, линий электропередач, трансформаторных подстанций, газопроводов, линий связи, телефонных станций, канализаций, стоянок, гаражей и мастерских для обслуживания уборочной и аварийной техники, а также зданий или помещений, предназначенных для приема физических и юридических лиц в связи с предоставлением им коммунальных услуг)	3.1
Водные объекты	Ледники, снежники, ручьи, реки, озера, болота, территориальные моря и другие поверхностные водные объекты	11.0*
Земельные участки (территории) общего пользования	Размещение объектов улично-дорожной сети, автомобильных дорог и пешеходных тротуаров в границах населенных пунктов, пешеходных переходов, набережных, береговых полос водных объектов общего пользования, скверов, бульваров, площадей, проездов, малых архитектурных форм благоустройства	12.0**
<b>Условно разрешенные виды использования</b>		
Социальное обслуживание	Размещение объектов капитального строительства, предназначенных для оказания гражданам социальной помощи (службы занятости населения, дома престарелых, дома ребенка, детские дома, пункты питания малоимущих граждан, пункты ночлега для бездомных граждан, службы психологической и бесплатной юридической помощи, социальные, пенсионные и иные службы, в которых осуществляется прием граждан по вопросам оказания социальной помощи и назначения социальных или пенсионных выплат); размещение объектов капитального строительства для размещения отделений почты и телеграфа; размещение объектов капитального строительства для размещения общественных некоммерческих организаций: благотворительных организаций, клубов по интересам	3.2
Бытовое обслуживание	Размещение объектов капитального строительства, предназначенных для оказания населению или организациям бытовых услуг (мастерские мелкого ремонта, ателье, бани, парикмахерские, прачечные, химчистки, похоронные бюро)	3.3
Амбулаторно-поликлиническое обслуживание	Размещение объектов капитального строительства, предназначенных для оказания гражданам амбулаторно-поликлинической медицинской помощи (поликлиники, фельдшерские пункты, пункты здравоохранения, центры матери и ребенка, диагностические центры, молочные кухни, станции донорства крови, клинические лаборатории)	3.4.1
Дошкольное, начальное и среднее общее образование	Размещение объектов капитального строительства, предназначенных для просвещения, дошкольного, начального и среднего общего образования (детские ясли, детские сады, школы, лицеи, гимназии, художественные, музыкальные школы, образовательные кружки и иные организации, осуществляющие деятельность по воспитанию, образованию и просвещению)	3.5.1
Культурное развитие	Размещение объектов капитального строительства, предназначенных для размещения в них музеев, выставочных залов, художественных галерей, домов культуры, библиотек, кинотеатров и кинозалов, театров, филармоний, планетариев; устройство площадок для празднеств и гуляний; размещение зданий и сооружений для размещения цирков, зверинцев, зоопарков, океанариумов	3.6
Религиозное использование	Размещение объектов капитального строительства, предназначенных для отправления религиозных обрядов (церкви, соборы, храмы, часовни, монастыри, мечети, молельные дома); размещение объектов капитального строительства, предназначенных для постоянного местонахождения духовных лиц, паломников и послушников в связи с осуществлением ими религиозной службы, а также для осуществления благотворительной и религиозной образовательной деятельности (монастыри, скиты, воскресные школы, семинарии, духовные училища)	3.7
Амбулаторное ветеринарное обслуживание	Размещение объектов капитального строительства, предназначенных для оказания ветеринарных услуг без содержания животных	3.10.1

Деловое управление	Размещение объектов капитального строительства с целью: размещения объектов управленческой деятельности, не связанной с государственным или муниципальным управлением и оказанием услуг, а также с целью обеспечения совершения сделок, не требующих передачи товара в момент их совершения между организациями, в том числе биржевая деятельность (за исключением банковской и страховой деятельности)	4.1
Магазины	Размещение объектов капитального строительства, предназначенных для продажи товаров, торговая площадь которых составляет до 5000 кв. м	4.4
Общественное питание	Размещение объектов капитального строительства в целях устройства мест общественного питания (рестораны, кафе, столовые, закусочные, бары)	4.6
Гостиничное обслуживание	Размещение гостиниц, а также иных зданий, используемых с целью извлечения предпринимательской выгоды из предоставления жилого помещения для временного проживания в них	4.7
Обслуживание автотранспорта	Размещение постоянных или временных гаражей с несколькими стояночными местами, стоянок (парковок), гаражей, в том числе многоярусных, не указанных в коде 2.7.1	4.9
<b>Вспомогательные виды разрешенного использования</b>		
Объекты гаражного назначения	Размещение отдельно стоящих и пристроенных гаражей, в том числе подземных, предназначенных для хранения личного автотранспорта граждан, с возможностью размещения автомобильных моек	2.7.1

\* градостроительные регламенты не устанавливаются в соответствии с ч.6 ст. 36 ГрК РФ

\*\* градостроительные регламенты не распространяются в соответствии с ч.4 ст. 36 ГрК РФ

В случае если размер ранее сформированного земельного участка, занятого индивидуальным жилым домом, не соответствует минимальному размеру, то для такого земельного участка его размер считается минимальным.

2.3. Предельные (минимальные и (или) максимальные) размеры земельного участка и предельные параметры разрешенного строительства, реконструкции объекта капитального строительства, установленные градостроительным регламентом для территориальной зоны, в которой расположен земельный участок:

Код вида	Предельные (минимальные и (или) максимальные) размеры земельных участков, в том числе их площадь		Минимальные отступы от границ земельного участка в целях определения мест допустимого размещения зданий, строений, сооружений, за пределами которых запрещено строительство зданий, строений, сооружений		Предельное количество этажей и (или) предельная высота зданий, строений, сооружений	Максимальный процент застройки в границах земельного участка, определяемый как отношение суммарной площади земельного участка, которая может быть застроена, ко всей площади земельного участка	Требования к архитектурным решениям объектов капитального строительства, расположенным в границах территории исторического поселения федерального или регионального значения	Иные показатели	
	1	2	3						4
	Длина, м	Ширина, м	Минимальная площадь земельных участков, м <sup>2</sup> или га	Максимальная площадь земельных участков, м <sup>2</sup> или га	1) Минимальное расстояние между фронтальной границей участка и основным строением (отступ от красной линии улиц, м: - в сохраняемой застройке по сложившейся линии застройки				
2.1			600	3000		3м	20		
2.1.1			Без ограничений	Без ограничений		4м (включая мансардный)	40		
2.2			600	3000			20		
2.3			Без ограничений	3000		3м	20		
3.1			Без ограничений	Без ограничений			Без ограничений		
11.0			Без ограничений	Без ограничений			Без ограничений		
12.0			Без ограничений	Без ограничений			Без ограничений		
3.2			Без ограничений	Без ограничений		40			

3.3		Без ограничений	Без ограничений	- при реконструкции и новом строительстве, не менее 5 м 2) Минимальное расстояние между границей соседнего участка и основным строением, не менее 3 м 3) Расстояние от хозяйственных построек до красных линий улиц и проездов не менее 5 м	40		
3.4.1		Без ограничений	Без ограничений		40		
3.5.1		Без ограничений	Без ограничений		40		
3.6		Без ограничений	Без ограничений		40		
3.7		Без ограничений	Без ограничений		40		
3.10.1		Без ограничений	Без ограничений		40		
4.1		Без ограничений	Без ограничений		40		
4.4		Без ограничений	Без ограничений		40		
4.6		Без ограничений	Без ограничений		40		
4.7		Без ограничений	Без ограничений		40		
4.9		Без ограничений	Без ограничений	80			
2.7.1		Без ограничений	Без ограничений	80			

Иные показатели (максимальная плотность, максимальный коэффициент застройки):

Минимальное расстояние от границ участков до лесных массивов не менее 30 м.

При проектировании объекта капитального строительства сохранять охранную зону инженерных сетей: газопровод – 2 м с обеих сторон, ВЛ-0,4 кВ – 2 м с обеих сторон, ВЛ-10 кВ-10 м с обеих сторон.

2.4. Требования к назначению, параметрам и размещению объекта капитального строительства на земельном участке, на который действие градостроительного регламента не распространяется или для которого градостроительный регламент не устанавливается:

Причины отнесения земельного участка к виду земельного участка, на который действие градостроительного регламента не распространяется или для которого градостроительный регламент не устанавливается	Реквизиты акта, регулирующего использование земельного участка	Требования к использованию земельного участка	Требования к параметрам объекта капитального строительства			Требования к размещению объектов капитального строительства	
			Предельное количество этажей и (или) предельная высота зданий, сооружений	Максимальный процент застройки в границах земельного участка, определяемый как отношение суммарной площади земельного участка, которая может быть застроена, ко всей площади земельного участка	Иные требования к параметрам объекта капитального строительства	Минимальные отступы от границ земельного участка в целях определения мест допустимого размещения зданий, сооружений, за пределами которых запрещено строительство зданий, сооружений	Иные требования к размещению объектов капитального строительства
1	2	3	4	5	6	7	8
-	-	-	-	-	-	-	-

### 3. Информация о расположенных в границах земельного участка объектах капитального строительства и объектах культурного наследия

#### 3.1. Объекты капитального строительства

№ \_\_\_\_\_, \_\_\_\_\_  
(согласно чертежу градостроительного плана) (назначение объекта капитального градостроительного плана) строительства, этажность, высотность, общая площадь, площадь застройки)

инвентаризационный или кадастровый номер \_\_\_\_\_ (дата)

(наименование организации (органа) государственного кадастрового учета объектов недвижимости или государственного технического учета и технической инвентаризации объектов капитального строительства)

**3.2. Объекты, включенные в единый государственный реестр объектов культурного наследия (памятников истории и культуры) народов Российской Федерации**

№ \_\_\_\_\_, \_\_\_\_\_  
 (согласно чертежу градостроительного плана) (назначение объекта культурного наследия общая площадь, площадь застройки)

(наименование органа государственной власти, принявшего решение о включении выявленного объекта культурного наследия в реестр, реквизиты этого решения)  
 регистрационный номер в реестре \_\_\_\_\_ от \_\_\_\_\_ (дата)

**4. Информация о расчетных показателях минимально допустимого уровня обеспеченности территории объектами коммунальной, транспортной, социальной инфраструктур и расчетных показателях максимально допустимого уровня территориальной доступности указанных объектов для населения в случае, если земельный участок расположен в границах территории, в отношении которой предусматривается осуществление деятельности по комплексному и устойчивому развитию территории:**

Информация о расчетных показателях минимально допустимого уровня обеспеченности территории								
Объекты коммунальной инфраструктуры			Объекты транспортной инфраструктуры			Объекты социальной инфраструктуры		
Наименование вида объекта	Единица измерения	Расчетный показатель	Наименование вида объекта	Единица измерения	Расчетный показатель	Наименование вида объекта	Единица измерения	Расчетный показатель
1	2	3	4	5	6	7	8	9
-	-	-	-	-	-	-	-	-

Информация о расчетных показателях максимально допустимого уровня территориальной доступности								
Наименование вида объекта	Единица измерения	Расчетный показатель	Наименование вида объекта	Единица измерения	Расчетный показатель	Наименование вида объекта	Единица измерения	Расчетный показатель
1	2	3	4	5	6	7	8	9
-	-	-	-	-	-	-	-	-

**5. Информация об ограничениях использования земельного участка, в том числе если земельный участок полностью или частично расположен в границах зон с особыми условиями использования территорий**

**6. Информация о границах зон с особыми условиями использования территорий, если земельный участок полностью или частично расположен в границах таких зон:**

Наименование зоны с особыми условиями использования территории с указанием объекта, в отношении которого установлена такая зона	Перечень координат характерных точек в системе координат, используемой для ведения Единого государственного реестра недвижимости		
	Обозначение (номер) характерной точки	X	Y
1	2	3	4



**7. Информация о границах зон действия публичных сервитутов** \_\_\_\_\_

Обозначение (номер) характерной точки	Перечень координат характерных точек в системе координат, используемой для ведения Единого государственного реестра недвижимости	
	X	Y
Отсутствует	-	-

**8. Номер и (или) наименование элемента планировочной структуры, в границах которого расположен земельный участок** \_\_\_\_\_

**9. Информация о технических условиях подключения (технологического присоединения) объектов капитального строительства к сетям инженерно-технического обеспечения**

а) наименование организации, выдавшего(ей) технические условия подключения (технологического присоединения) ООО «Каменское ЖКХ»

б) реквизиты документа, содержащего информацию о технических условиях подключения (технологического присоединения) объектов капитального строительства к сетям инженерно-технического обеспечения  
Письмо №б/н от 09.02.2021г.

в) вид ресурса, получаемого от сетей инженерно-технического обеспечения водоснабжение:

тепло – автономное отопление

водоотведения - отсутствуют магистральные сети

г) информацию о максимальной нагрузке подключения (технологического присоединения) объектов капитального строительства к сетям инженерно-технического обеспечения  
не более 1,0 кгс/см.кв.

д) сроки подключения (технологического присоединения) объектов капитального строительства к сетям инженерно-технического обеспечения -

е) срок действия технических условий 2 года

**10. Реквизиты нормативных правовых актов субъекта Российской Федерации, муниципальных правовых актов, устанавливающих требования к благоустройству территории**

Об утверждении Правил содержания и благоустройства территории муниципального образования Каменского сельского поселения Увельского муниципального района Челябинской области №10 от 10.04.2019г.

**11. Информация о красных линиях: красные линии не установлены**

Обозначение (номер) характерной точки	Перечень координат характерных точек в системе координат, используемой для ведения Единого государственного реестра недвижимости	
	X	Y



Գրքին, փոխադրված,  
սերտապատկերով,  
նախևառաջ \_\_\_\_\_ փոստիկներով